

## GANDINA Y SUS RUTAS

El monte Candina o macizo de Candina es una de las formaciones montañosas más impresionantes de la costa cantábrica. Con 472 mts. de altitud en su punto más elevado (Soplico) emerge del mar creando una diversidad de hábitats inigualables flanqueando así el poljé de Liendo. Resulta de un entramado de hoyas o dolinas (Somante, Cobañera, Corteguera, Tueros, y Llanegro), y son en estas dos últimas donde se observa mejor el legado de la actividad minera que se dio en el pasado en la región.

En la cumbre del monte por su parte nos vemos sorprendidos por la belleza de sus paredes calizas y la mirada profunda de los ojos del diablo desde donde contemplaremos espectaculares acantilados que nos adentrarán en la playa de Valdearenas con Cabo Cebollero al fondo y su famosa forma de ballena, combinando la belleza de las aguas del mar cantábrico con la sobriedad de los acantilados que las envuelven.

### LAS HOYAS, GRANDES DOLINAS.

En Liendo, la superficie de macizo kárstico se halla ocupada por torcas y dolinas, perceptibles como grandes depresiones en el terreno originadas por la lenta erosión de la roca caliza. En su fondo suele existir un sumidero por el que se filtra el agua al interior generando complejas redes de aguas, conductos y galerías, siendo el principal sumidero de Liendo el de Rucueva, situado en el barrio Isequilla. Además, las hoyas de Tueros, Jallungo, Llandesagu y Llanegro están catalogadas además como IIG o lugares de Interés Geológico.

### LAS VIEJAS MINAS.

Son abundantes las evidencias de la intensa actividad minera que se mantuvo en Liendo hasta las últimas décadas del siglo XIX. Como en otras zonas de Cantabria, en Liendo se explotó el mineral de hierro sobre todo en dos enclaves, Tueros y Llanegro. El hierro era extraído en "hoyos", de donde salía englobado en una matriz arcillosa y aun perduran en la zona numerosas vías a través de las cuales se movían las vagonetas cargadas, restos de estos hoyos de explotación, materiales de deshecho, barracones que sirvieron de oficina, almacén o polvorín, y sobre todo un paisaje que refleja el intenso uso minero al que estuvo sometido este monte.

Todavía recuerdan los mas viejos que sus abuelos fueron mineros y que el mineral se bajaba hacia Sonabia, donde estaba el lavadero, por una línea de baldes para luego ser cargado en barcos. Dichas zonas también se hallan declaradas lugares de Interés Geológico (IIG) a modo de patrimonio minero.

### RUTA 5: SENDA COSTERA SONABIA-LIENDO POR EL PASO DE PRESA.

Se trata de una ruta tan espectacular como complicada debido a que en algunos tramos es necesario ayudarse de las manos o las cuerdas de apoyo que se encuentran a lo largo del paso de Presa (230 mt. de acantilado) y del Francés.

Comenzamos en Sonabia y desde ahí seguimos el recorrido que flanquea la costa hasta llegar a la ermita de San Julián, disfrutando de espectaculares vistas de los acantilados y el litoral del valle.

### MIDE

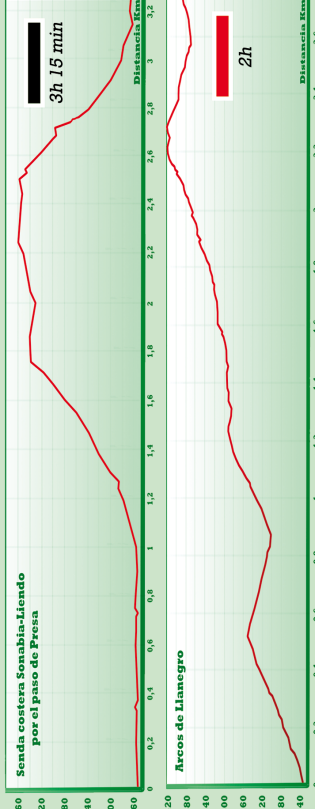
**Senda costera Sonabia-Liendo por el paso de Presa**

Horario	3h 15 min
Distancia	2,6 km
Desnivel de subida	171 m
Desnivel de bajada	100 m
Tipos de recorrido	Montaña y sendero

### MIDE

**ARCOS DE LLANEGRO (OJOS DEL DIABLO)**

Horario	2h
Distancia	2,4 km
Desnivel de subida	171 m
Desnivel de bajada	100 m
Tipos de recorrido	Montaña y sendero



Señalética del medio. Orientación en el itinerario. Dificultad en el desplazamiento. Esfuerzo necesario.

La playa de San Julián es una pequeña cala al abrigo del monte Candina de arena oscura y grano grueso, uno más de los tesoros que esconden el valle de Liendo.



a la hoya Cobañera, lugar desde el cual comienza un ascenso que deja a la vista la siguiente hoya, la de Corteguera, donde se encuentra un panel informativo sobre Candina. Tras superar hoya Tueros podemos disfrutar de la cautivadora panorámica de los Arcos de Llanegro además de alcanzar la cima de Soplico y descender nuevamente hasta la ermita de San Julián con precaución debido a la complicada senda con abundantes piedras sueltas e importante pendiente.

### RUTA 7: HOYAS DE SOLPICO

En esta ruta, señalizada por la Consejería de Cantabria, Pesca y Desarrollo Rural de Cantabria, el caminante tiene a su disposición un agradable paseo a través de las hoyas situadas en la falda del monte Soplico. Su inicio tiene lugar junto a las propias hoyas y para ello debemos acceder a través de la ruta 8 ascendiendo un pequeño pero exigente tramo que culmina en una bifurcación señalizada y que nos llevará a rodear la depresión kárstica por su flanco izquierdo hasta alcanzar la hoya Corteguera y su enlace con la ruta 6, a través de la cual podremos descender nuevamente hasta la N-634.



Pasando de largo la playa de San Julián en dirección a Llanegro podremos ver estas impresionantes instalaciones entre otros edificios repartidos por la zona.

### RUTA 8: RUTA DE SAN JULIÁN Y HOYA SOMANTE

Ruta señalizada por la Federación de Montaña de Cantabria que bordea la hoya de Somante y el litoral próximo a San Julián. Es una senda accesible que combina el agradable paseo por asfalto por los barrios de Villanueva e Isequilla entre otros con tramos más exigentes por sendero, ideal para disfrutar de la variedad que ofrece el valle en una ruta que atraviesa población, montaña y litoral.

Puedes obtener más información al respecto en la página web que incluye esta ruta:

<http://www.fcdme.es>

**MIDE** San Julián y Hoya Somante

Horario	2h 30'
Distancia	171 m
Desnivel de subida	100 m
Desnivel de bajada	100 m
Tipos de recorrido	Montaña y sendero

Indicador: Montaña y Sendero. Foto: F. Ballesteros

**¿Sabías que...?**  
El macizo de Candina, debido a su composición kárstica, alberga gran cantidad de cuevas y simas de difícil acceso donde se han hallado no solo restos de animales prehistóricos sino piezas y objetos tales como sílex o adornos fechados en el Paleolítico Superior?

- 1 Sonabia (Castro Urdiales)
- 2 Playa de Valdearenas
- 3 Paso de Presa
- 4 Paso del Francés
- 5 Ermita de San Julián
- 6 Hoya Cobañera
- 7 Hoya Tueros
- 8 Arcos de Llanegro
- 9 Hoya Llandesagu
- 10 Hoya Llanegro
- 11 Cima Soplico
- 12 Hoya Corteguera
- 13 Hoya Jallungo
- 14 Hoya Vicengo
- 15 La Cotorra
- 16 Las Esquillas
- 17 Somante
- 18 Playa de San Julián



Excma. Ayuntamiento de Liendo.

## RUTA 1: ERMITA DE VIRGEN DE GRACIA.

La ruta comienza y termina en la Ermita de la Virgen de Gracia en el Barrio de Iseca Vieja. Es un trayecto sencillo con una longitud de unos 4 kms (1h.30' aprox.) ideal para realizarse con niños, o en su caso, viajeros en busca de paisajes dignos de recordarse.

Desde la ermita se desciende hasta el primer cruce a mano izquierda dando lugar a la robla de Boldes y ascendiendo posteriormente por pista forestal hasta el Alto de la Playa de San Julián. Aquí se pueden disfrutar de las vistas de la playa y los acantilados a los pies de Candina y la Tejera.

Posteriormente se toma un tramo de pista ascendente que lleva a la antigua Ermita de San Julián, cruzando un sendero que conduce hasta Marrón entre encinas, madroños y laureles a un lado, y las vistas al Valle por el otro. Una vez abajo se atraviesan las misiones y se llega al parque de Villanueva donde regresamos al Barrio de Iseca Vieja.

## RUTA 2: RECORRIDO CIRCULAR POR EL VALLE DE LIENDO

Ruta de 11 kilómetros aproximadamente de fácil recorrido sin apenas desnivel. Esta aconsejada tanto para mayores como para pequeños, puede realizarse en bicicleta de montaña e incluye tramos apros para que sea disfrutada por personas en silla de ruedas, ya que la mayor parte trascurrir por asfalto exceptuando el camino del Cercillo que une el barrio de Mendina con el Arboreto.

Para comenzar la ruta no hay más que seguir las señales circulares verdes con borde blanco dispuestas a lo largo de la ruta además de señales de madera indicando atajos o caminos alternativos. Si finalmente te animas con ella podrás conocer gran parte del patrimonio histórico del municipio a través de sus ermitas, casonas de indianos o parques.

## ARQUITECTURA RELIGIOSA DEL VALLE DE LIENDO.

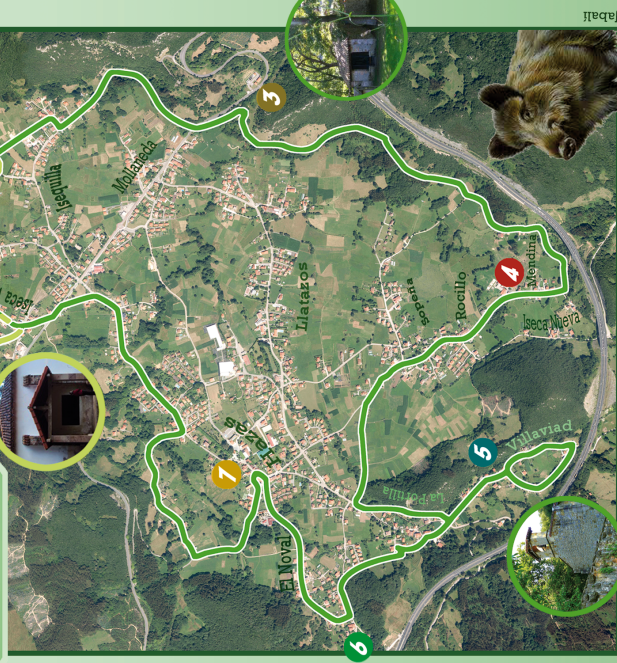
Dentro de la circunscripción del valle podemos encontrar numerosos y variados ejemplos de edificaciones de índole religioso que en muchos casos conservan su función original. Uno de los ejemplos más representativos es la Iglesia Parroquial de Nuestra Señora de la Asunción, construida a principios del siglo XVII y declarada Bien de Interés Local desde 2002 en la cual además de su arquitectura renacentista destaca la importante colección de retablos que alberga en su interior.

La ermita de Virgen de Gracia se halla construida sobre la antigua vía romana que unía Liendo con Laredo y que en la actualidad forma parte del Camino de Santiago tras ser refugio de mendigos y caminantes. Tras vestirse abajo su estructura, en 1948 fue reconstruida tal y como puede verse hoy en día gracias al esfuerzo de los vecinos de los barrios de Iseca Vieja, Villanueva e Isequilla.



Iglesia parroquial de Nuestra Señora de la Asunción, situada en el Barrio de Hazas.

- 1 Ermita de Virgen de Gracia
- 2 Ermita de San Julián
- 3 El Arboreto
- 4 Ermita de Jesús, José y María
- 5 Ermita de San Andrés
- 6 Capilla de San Joaquín
- 7 Iglesia Nra. Sra. de la Asunción



## EL ARBORETO DE LIENDO

Inaugurado en Marzo de 2002 junto con el Centro de Interpretación del Bosque y la recientemente restaurada Ermita de San Roque, es un importante jardín botánico donde el visitante puede encontrar una muestra a pequeña escala de los diferentes tipos de bosque de la comarca del Asón-Aguera así como más de 150 especies de árboles representativos de los cinco continentes; serbales, secuoyas o cedros del atlas entre otros.

Es posible además contactar con el Ayuntamiento de Liendo para conocer la disponibilidad de visitas guiadas donde un experto/a forestal os contará todos los secretos de los bosques de la zona.

Tfno: +34 942 64 30 26




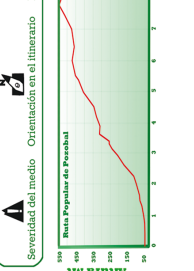
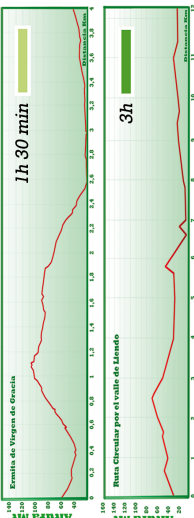
**MIDE** ERMITA DE VIRGEN DE GRACIA

**Info: Ruta: Ermita de la Virgen de Gracia**

Horario	18:30
Recorrido entre ermitas	4
Desnivel de subida	1
Desnivel de bajada	1
Distancia horizontal	4 km
Distancia real	4,5 km
Distancia horizontal	14,8 km
Distancia real	15,8 km
Tipos de recorrido	Circular

Señales que diferencian el itinerario: 1, 2, 3, 4, 5, 6, 7, 8, 9, 10, 11, 12, 13, 14, 15, 16, 17, 18, 19, 20, 21, 22, 23, 24, 25, 26, 27, 28, 29, 30, 31, 32, 33, 34, 35, 36, 37, 38, 39, 40, 41, 42, 43, 44, 45, 46, 47, 48, 49, 50, 51, 52, 53, 54, 55, 56, 57, 58, 59, 60, 61, 62, 63, 64, 65, 66, 67, 68, 69, 70, 71, 72, 73, 74, 75, 76, 77, 78, 79, 80, 81, 82, 83, 84, 85, 86, 87, 88, 89, 90, 91, 92, 93, 94, 95, 96, 97, 98, 99, 100

Severidad del medio: Orientación en el itinerario: Dificultad en el desplazamiento: Esfuerzo necesario: 1 2 3 4 5 6 7 8 9 10 11 12 13 14 15 16 17 18 19 20 21 22 23 24 25 26 27 28 29 30 31 32 33 34 35 36 37 38 39 40 41 42 43 44 45 46 47 48 49 50 51 52 53 54 55 56 57 58 59 60 61 62 63 64 65 66 67 68 69 70 71 72 73 74 75 76 77 78 79 80 81 82 83 84 85 86 87 88 89 90 91 92 93 94 95 96 97 98 99 100



## RUTA 3: RUTA POPULAR DE POZOBAL

el alto de Pozobal o de las Antenas, donde si el día lo permite se pueden disfrutar no solo de espectaculares vistas, sino que si os desviáis hacia la derecha antes de llegar al alto podreis ver el Yelso de Hayas, el elemento megalítico más antiguo de Cantabria con 5.500 años de antigüedad.

La bajada de Pozobal se realiza por una senda pedregosa e irregular entre argomas que conduce hasta la pista que une Jangarejos con Manás y que coincide con parte de la ruta PR-S134. Siguiendola cruzamos la mies de Manás y regresamos al valle.

## RUTA 4: MANAS-LUCAREJOS

Esta ruta, homologada por la Federación Canábrica de Deportes de Montaña y Escalada como PR-S 134, permite conocer el valle de Manas partiendo de la iglesia de Jesús, José y María del Barrio El Rocillo.

Es un recorrido muy accesible y sin apenas desnivel (200 m) a excepción del pequeño ascenso en los primeros compases, conectando posteriormente con la ruta popular de Pozobal. Siguiendo esta senda podreis disfrutar de las hermosas vistas del monte Arza y si tenéis tiempo, visitar el municipio vecino de Guriezo. Si quisiereis obtener más información sobre las rutas homologadas por la federación entra en su página web:

<http://www.fcde.me.es>



**¡ATENCIÓN!** Podéis encontrar ganado suelto a lo largo de esta ruta.

A lo largo de esta ruta podremos ver la Cruz de Manás (s.XVIII)

- 1 Iglesia Nra. Señora de la Asunción
- 2 Cueva Tornillos
- 3 Campo Ja Brena
- 4 Yelso de Hayas
- 5 Alto Pozobal
- 6 Jangarejos (Guriezo)
- 7 Cruz de Manás
- 8 Llana de Manás
- 9 Ermita de Jesús, José y María



Yelso de Hayas

Alto Pozobal

Jangarejos

Cruz de Manás

Llana de Manás

Ermita de Jesús, José y María

Montes